


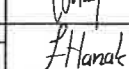
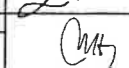


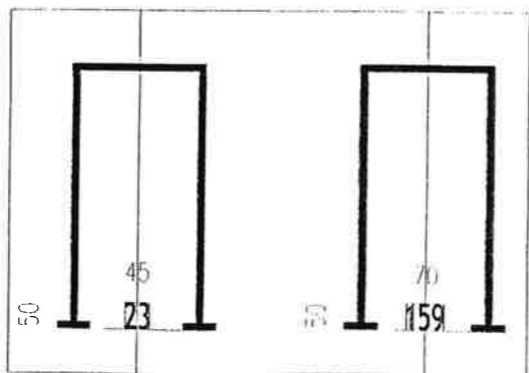
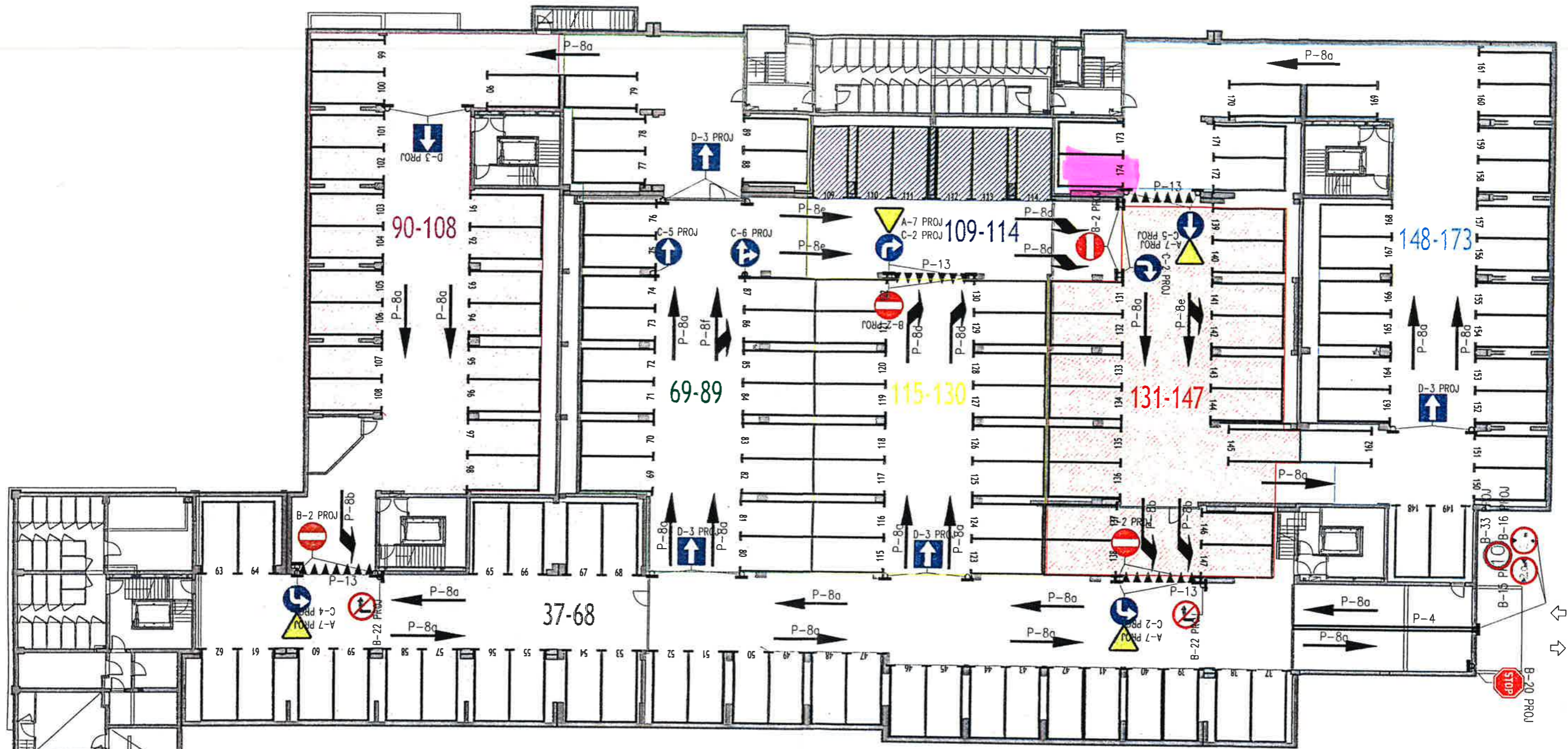
PROPONOWANE WIELKOŚCI NUMERÓW MIEJSC PARKINGOWYCH  
SKALA 1:100

- LEGENDA:
-  A-7 PROJ PROJEKTOWANE OZNAKOWANIE PIONOWE
  -  P-8a PROJEKTOWANE OZNAKOWANIE POZIOME
  -  11 PROJEKTOWANE STANOWISKA POSTOJOWE

POZIOM 0

TEMAT:	BUDYNEK MIESZKALNY WIELORODZINNY Z USŁUGAMI I PARKINGIEM PODZIEMNYM IV ETAP BUDOWY OSIEDLA MIESZKANIOWEGO BULWARY RAWY KATOWICE, UL. BOHATERÓW MONTE CASSINO		
ADRES:	KATOWICE, UL. BOHATERÓW MONTE CASSINO		
NAZWA RYSUNKU:	PROJEKT STAŁEJ ORGANIZACJI RUCHU DLA GARAŻU PODZIEMNEGO	FAZA	
INWESTOR:	KATOWICKIE TBS Sp. z o. o. ul. Krasińskiego 14 40-019 Katowice	BRANŻA	DROGOW
PROJEKT	mgr inż. Barbara Walny 714/66	PODPIS	DATA
OPRACOWANIE:	mgr inż. Łukasz Hanak		07.03.2011
SPRAWDZAJĄCY:	Mieczysław Daszkiewicz 112/61		SKALA
			1:200
			RYS. NR
			2





PROPONOWANE WIELKOŚCI NUMERÓW MIEJSC PARKINGOWYCH  
SKALA 1:100

LEGENDA:

- A-7 PROJ PROJEKTOWANE OZNAKOWANIE PIONOWE
- P-8a PROJEKTOWANE OZNAKOWANIE POZIOME
- PROJEKTOWANE STANOWISKA POSTOJOWE

Poziom - 1

TEMAT:	BUDYNEK MIESZKALNY WIELORODZINNY Z USŁUGAMI I PARKINGIEM PODZIEMNYM IV ETAP BUDOWY OSIEDLA MIESZKANIOWEGO BULWARY RAWY KATOWICE, UL. BOHATERÓW MONTE CASSINO		
ADRES:	KATOWICE, UL. BOHATERÓW MONTE CASSINO		
NAZWA RYSUNKU:	PROJEKT STAŁEJ ORGANIZACJI RUCHU DLA GARAŻU PODZIEMNEGO	FAZA	DROGOW.
INWESTOR:	PROJEKT	PODPIS	DATA
KATOWICKIE TBS Sp. z o. o. ul. Krasińskiego 14 40-019 Katowice	mgr inż. Barbara Wołny 714/66		07.03.2011
	OPRACOWANIE: mgr inż. Łukasz Hanak		SKALA 1:200
	SPRAWDZAJĄCY: Mieczysław Daszkiewicz 112/81		RYS. NR 1

